
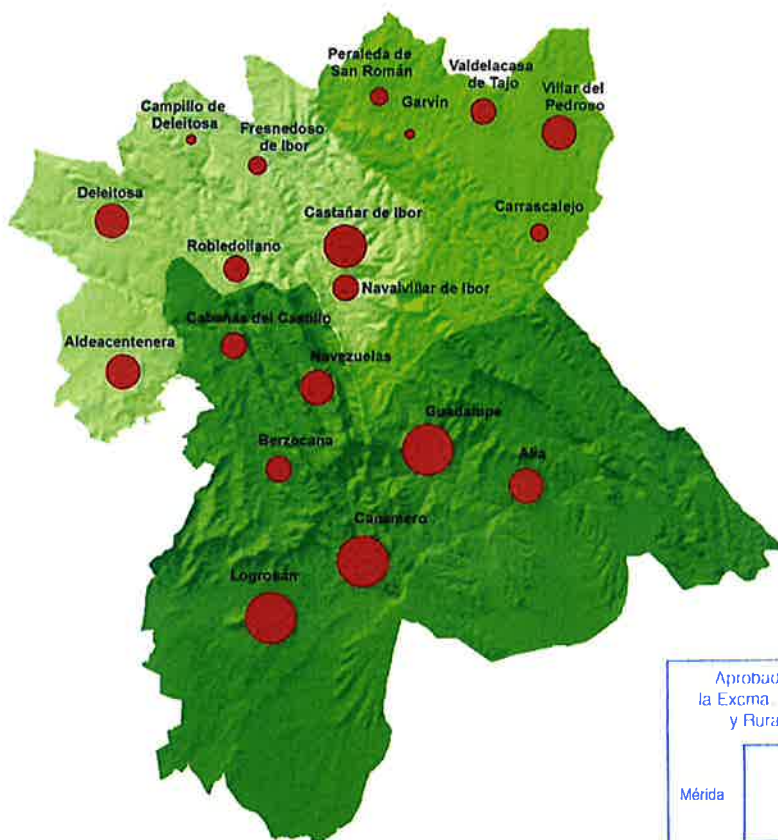


Plan Territorial de VILLUERCAS-IBORES-JARA

Anexo. Estudio Ambiental Estratégico Planos



JUNTA DE EXTREMADURA

**Consejería de Medio Ambiente y Rural,
Políticas Agrarias y Territorio**

ABRIL 2019

Aprobado inicialmente por Resolución de
la Excm. Sra. Consejera de Medio Ambiente
y Rural, Políticas Agrarias y Territorio.

Mérida

10 MAY 2019

La Directora General de Urbanismo y Ordenación del Territorio

Fdo: Eulalia Elena Moreno de Acosta Yañez

créditos

**Dirección General de Urbanismo y Ordenación del Territorio.
Consejería de Medio Ambiente y Rural, Políticas Agrarias y Territorio**

JUNTA DE EXTREMADURA

Equipo D.G.U.O.T.

Fernando Ceballos-Zúñiga Rodríguez, arquitecto
Pilar Cancho Martínez, arquitecta
Víctor Manuel Vaquero Martín, geógrafo
Manuel Nogués Vasco, geógrafo

Asistencia Técnica Revisión y Actualización Plan Territorial

BURÓ4 ARQUITECTOS S.L.P.

Directores

Jorge Ferral Sevilla, arquitecto urbanista
Ramón Cuevas Rebollo, arquitecto urbanista

Coordinación

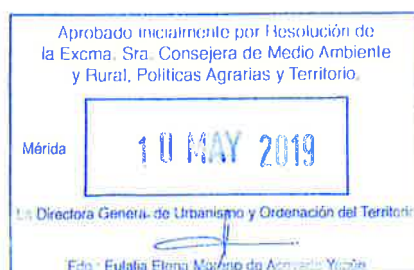
Alicia Barrera Mates, arquitecta

Equipo base redactor:

Jesús Díaz Gómez, arquitecto
Miguel Martín Pérez, geógrafo. Técnico GIS
Isabel Jiménez López, arquitecta
Ismael Ferral Sevilla, arquitecta
Alberto Carrión García, arquitecto
Sergio Moyano Ruz, geógrafo. Técnico GIS
Ana Áurea Fernández Latorre, abogada

Asistencia Técnica Plan Territorial. Documento de Memoria de Análisis y Diagnóstico

DISINGE. Diseño de Ingeniería S.L.



Aprobado inicialmente por Resolución de
la Excm. Sra. Consejera de Medio Ambiente
y Rural, Políticas Agrarias y Territorio.

Mérida

10 MAY 2019

La Directora General de Urbanismo y Ordenación del Territorio

Firma: Eulalia Elvira Moreno de Acosta, Yaneño

1. PLANOS

1. Topográfico
2. Ocupación del Suelo CLC 2012
3. Paisaje
4. Sistemas de Asentamientos y Procesos de Ocupación del Suelo
5. Espacios y Recursos Naturales
6. Infraestructuras y equipamientos

