






















Tabla de ámbitos gráficos PT INFORMACIÓN







GRUPO	CAPA	CÓDIGO	ENTIDAD	TIPO ELEMENTO
00	Ámbito Plan	Inf.00 Plan Territorial		
	Inf_Delimitación_ámbito_plan_territorial	Inf_00_Ambito Plan territorial_001_delimitacion		Polígono
	Inf_Término Municipal	Inf_00_Ambito Plan territorial_002_terminos_municipales		Polígono
01	Asentamientos urbanos	Inf.01 asentamientos urbanos		
	Inf_núcleo de relevancia	Pt_inf_01_posible_nucleo_relevancia		Polígono
	Inf_núcleo base	Pt_inf_02_posible_nucleo_base		Polígono
	Inf_núcleo secundario	Pt_info_03_nucleo_secundario		Polígono
	Inf_otros asentamientos	Inf_01_asentamientos_04_otros_asentamientos		Pol/line/pto
02	Dotaciones públicas y servicios urbanos	Inf.02 Dotaciones públicas y servicios urbanos		
	Inf_Colegio	Inf_02_dotaciones_01_colegio		Punto
	Inf_Guardería	Inf_02_dotaciones_02_guarderia		Punto
	Inf_Centro_día	Inf_02_dotaciones_03_centro_dia		Punto
	Inf_Centro_salud	Inf_02_dotaciones_04_centro_salud		Punto
	Inf_Farmacia	Inf_02_dotaciones_05_farmacia		Punto
	Inf_Oficina_Correo	Inf_02_dotaciones_06_correo		Punto
	Inf_Oficina_bancaria	Inf_02_dotaciones_07_bancaria		Punto














GRUPO	CAPA	CÓDIGO	ENTIDAD	TIPO ELEMENTO
	Inf_Instituto	Inf_02_dotaciones_08_Instituto		
	Inf_Hospital	Inf_02_dotaciones_09_Hospital		
	Inf_Dotación_supramunicipal	Inf_02_dotaciones_11_dotacion_supramunicipal		
	Inf_Otros_Dotacionales	Inf_002_Dotacionales_T_004_otros_dotacionales		
03	Tipos Dotaciones territoriales	Inf.03 Tipos Dotaciones territoriales		
	Inf_Dotacional_público	Inf_003_Tipos_Dotacionales_T_013_dotacional_publico		
	Inf_Dotacional_privada	Inf_003_Tipos_Dotacionales_T_014_dotacional_privada		
	Inf_Dotaciones_alcance_supramunicipal	Inf_03_dotaciones_11_dotacion_supramunicipal		
	Inf_Educativo	Inf_003_Tipos_Dotacionales_T_001_Educativo		
	Inf_Deportivo	Inf_003_Tipos_Dotacionales_T_003_Deportivo		
	Inf_Cultural	Inf_003_Tipos_Dotacionales_T_002_Cultural		
	Inf_Administrativo_Institucional	Inf_003_Tipos_Dotacionales_T_004_Administrativo_Institucional		
	Inf_Sanitario_asistencial	Inf_003_Tipos_Dotacionales_T_005_Sanitario_asistencial		
	Inf_Alojamiento_temporal	Inf_003_Tipos_Dotacionales_T_006_Alojamiento_temporal		
	Inf_Playa_aparcamientos	Inf_003_Tipos_Dotacionales_T_007_Playa_aparcamientos		
	Inf_Otros_tipos_Equipamientos	Inf_003_Tipos_Dotacionales_T_008_Otros_tipos_Equipamientos		
04	Zonas Verdes Supramunicipales	Inf.04 Zonas verdes Supramunicipales		
	Inf_zonas_verdes	Inf_03_zonas_verdes_01_zonas_verdes		
	Inf_zonas_verdes_supramunicipales	Inf_03_zonas_verdes_03_zonas_verdes_supramunicipales		
	Inf_Otras_zonas_verdes	Inf_03_zonas_verdes_02_otras_zonas_verdes		
05	Infraestructuras Energías renovables	Inf.05.Infraestructuras Energías renovables		


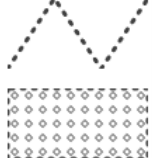








GRUPO	CAPA	CÓDIGO	ENTIDAD	TIPO ELEMENTO
	Inf_Gasolinera	Inf_07_renovables_001_Gasolinera		
	Inf_Electrolinera	Inf_07_renovables_002_Electrolinera		
	Inf_Estación_ferrocarril	Inf_07_renovables_003_Estacion_ferrocarril		
	Inf_Estación_autobuses	Inf_07_renovables_004_Estacion_autobuses		
	Inf_Aeropuerto	Inf_07_renovables_005_Aeropuerto		
	Inf_Otras_infraestructuras_energéticas	Inf_07_renovables_006_otras_infraestructuras		
06	Zonificación plan territorial vigente	Inf.06 Zonificación plan territorial vigente		
	Inf_Pastizales	Inf_001_Zonificacion_PT_vigente_001_Patizales		
	Inf_Cultivos	Inf_001_Zonificacion_PT_vigente_002_Cultivos		
	Inf_Dehesa	Inf_001_Zonificacion_PT_vigente_003_Dehesa		
	Inf_Sierra	Inf_001_Zonificacion_PT_vigente_004_Sierra		
	Inf_Entornos_Urbanos	Inf_001_Zonificacion_PT_vigente_005_Entornos_Urbanos		
	Inf_Riberos	Inf_001_Zonificacion_PT_vigente_006_Riberos		
	Inf_Valles_fluviales	Inf_001_Zonificacion_PT_vigente_007_valles_fluviales		
	Inf_forestal	Inf_001_Zonificacion_PT_vigente_008_forestal		
	Inf_berrocales	Inf_001_Zonificacion_PT_vigente_009_berrocales		
	Inf_Entorno_embalses	Inf_001_Zonificacion_PT_vigente_010_entornos_embalses		
	Inf_Campiña	Inf_001_Zonificacion_PT_vigente_011_campina		
	Inf_Corredores_fluviales	Inf_001_Zonificacion_PT_vigente_012_corredores_fluviales		
	Inf_Otras_zonas_vigentes	Inf_001_Zonificacion_PT_vigente_013_otras_zonas_vigentes		
07	Planeamiento Vigente Municipal	Inf.07 Planeamiento Vigente Municipal		













GRUPO	CAPA	CÓDIGO	ENTIDAD	TIPO ELEMENTO
	Inf_Suelo_Urbano_Vigente	Inf_004_Planeamineto_vigente_T_001_Suelo_Urbano		
	Inf_Suelo_Urbanizable_Vigente	Inf_004_Planeamineto_vigente_T_002_Suelo_Urbanizable		
	Inf_Suelo_Rústico	Inf_004_Planeamineto_vigente_T_003_Suelo_Rustico		
	Inf_Otros_ámbitos_planeamiento	Inf_004_Planeamineto_vigente_T_004_otros_ambitos_planeamiento_vigente		
08	Riesgos	Inf.08.Riesgos		
	Inf_Áreas_incendiadas	Inf_08_riesgos_001_incendios	 	Pol/pto
	Inf_Inundaciones	Inf_08_riesgos_002_Inundaciones	 	Pol/pto
	Inf_Movimientos_tierra	Inf_08_riesgos_003_movimiento_tierrez	 	Pol/pto
	Inf_Rotura_presas	Inf_08_riesgos_004_rotura_presas	 	Pol/pto
	Inf_Contaminación_aguas	Inf_08_riesgos_005_contaminacion_aguas	 	Pol/pto
	Inf_Contaminación_nitratos	Inf_08_riesgos_006_contaminacion_nitratos	 	Pol/pto
	Inf_Mercancías_peligrosas	Inf_08_riesgos_007_mercancias_peligrosas	 	Pol/pto
	Inf_Otros_riesgos	Inf_08_riesgos_008_otros_riesgos	  	Pol/line/pto
















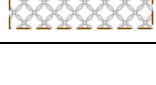
GRUPO	CAPA	CÓDIGO	ENTIDAD	TIPO ELEMENTO
09	Sistemas asentamientos	Inf.09 Sistemas asentamientos		
	Inf_Asentamiento_0_1000	Inf_005_Sistema_asentamientos_T_001_0_1000		
	Inf_Asentamientos_1001_2000	Inf_005_Sistema_asentamientos_T_002_1001_2000		
	Inf_Asentamientos_2001_5000	Inf_005_Sistema_asentamientos_T_003_2001_5000		
	Inf_Asentamientos_5001_10000	Inf_005_Sistema_asentamientos_T_004_5001_10000		
	Inf_Otros_rangos_asentamientos	T_Inf_06_Sistemas_asentamientos_006_Otros rangos		
10	Protección cultural	Inf.10. Protección cultural		
	Inf_Protección_integral	Inf_010_Catalogo_001_Proteccion_Integral		Pol/line/pto
	Inf_Protección_parcial	Inf_010_Catalogo_002_Proteccion_Parcial		Pol/line/pto
	Inf_Protección_ambiental	Inf_010_Catalogo_003_Proteccion_Ambiental		Pol/line/pto
	Inf_Elementos_protegidos	Inf_010_Catalogo_011_Elementos_protegidos		Pol/line/pto
	Inf_Entorno_protegido	Inf_010_Catalogo_004_Entorno_Protegido		Polígono




GRUPO	CAPA	CÓDIGO	ENTIDAD	TIPO ELEMENTO
	Inf_BIC	Inf_010_Catalogo_005_BIC		Polígono
	Inf_Actuaciones_puesta_valor	Inf_010_Catalogo_010_Actuaciones_puesta_valor		Polígono
	Inf_Inventariado_Junta_Extra	Inf_010_Catalogo_006_Inventario		Polígono
	Inf_Monumento	Inf_010_Catalogo_007_Monumento		Polígono
	Inf_Conjunto_histórico	Inf_010_Catalogo_008_Conjunto_Historico		Polígono
	Inf_Área_genérica_catálogo	Inf_010_Catalogo_009_Area_Generica_Catalogo		Pol/line/pto
11	Asentamientos Rústicos Irregulares	Inf.11.Asentamientos Rústicos Irregulares		
	Inf_Asent_rust_irregular_uso_residencial_calculado	Inf_015_Asentamientos_rusticos_irregulares_001_Residencial		
	Inf_Asent_rust_irregulares_uso_productivo_calculado	Inf_015_Asentamientos_rusticos_irregulares_002_Productivo		
	Inf_Asentamientos_rusticos_regularizados_Residencial	Inf_015_Asentamientos_rusticos_regularizados_015_Residencial		
	Inf_Asentamientos_rustico_regularizados_productivos	Inf_015_Asentamientos_rusticos_regularizados_016_Productivo		
	Inf_Asent_rust_irregulares_p_especiales	Inf_015_Asentamientos_rusticos_irregulares_010_Planes_Especiales		
	Inf_Asent_rust_irregulares_parcela_residencial	Inf_015_Asentamientos_rusticos_irregulares_003_Parcela_Residencial		
	Inf_Asent_rust_irregulares_parcela_productiva	Inf_015_Asentamientos_rusticos_irregulares_004_Parcela_Productiva		
	Inf_Asent_rust_irregulares_parcelas_otros_usos	Inf_015_Asentamientos_rusticos_irregulares_005_Otras_Parcels		
	Inf_Asent_rust_irregulares_edif_residenciales	Inf_015_Asentamientos_rusticos_irregulares_006_Edificaciones_Residenciales		
	Inf_Asent_rust_irregulares_edif_productivas	Inf_015_Asentamientos_rusticos_irregulares_007_Edificaciones_Productivas		

GRUPO	CAPA	CÓDIGO	ENTIDAD	TIPO ELEMENTO
	Inf_Posible_asent_rust_irregulares_residencial	Inf_015_Asentamientos_rusticos_irregulares_008_Posible_Residencial		
	Inf_Posible_asent_rust_irregulares_productivo	Inf_015_Asentamientos_rusticos_irregulares_009_Posible_Productivo		
	Inf_Asent_rust_irregulares_otras_edif	Inf_015_Asentamientos_rusticos_irregulares_010_Otras_Edificaciones		
	Inf_Otros_asent_irregulares	Inf_015_Asentamientos_rusticos_irregulares_009_Otros_Asentamiento		
12	Afecciones Infraestructuras	Inf.12.Afecciones Infraestructuras		
	Inf_Área_deslindes	Inf_012_Afecciones_Infraestructuras_024_area_deslindes		
	Inf_Autovía_estatal	Inf_012_Afecciones_Infraestructuras_001_Autovia_Estatal		Line
	Inf_Carretera_básica	Inf_012_Afecciones_Infraestructuras_003_Ctr_Basico		Line
	Inf_Carretera_intercomarcal	Inf_012_Afecciones_Infraestructuras_004_Ctr_Intercomarcal		Line
	Inf_Carretera_local	Inf_012_Afecciones_Infraestructuras_005_Ctr_Local		Line
	Inf_Carretera_nacional	Inf_012_Afecciones_Infraestructuras_006_Ctr_Nacional		Line
	Inf_Carretera_Extremadura	Inf_012_Afecciones_Infraestructuras_007_Ctr_Extremadura		Line
	Inf_Carreteras	Inf_012_Afecciones_Infraestructuras_008_carreteras		Polígono
	Inf_Cañada	Inf_012_Afecciones_Infraestructuras_009_Canada		Line
	Inf_Cordel	Inf_012_Afecciones_Infraestructuras_010_Cordel		Line
	Inf_Vereda	Inf_012_Afecciones_Infraestructuras_011_Vereda		Line
	Inf_Colada	Inf_012_Afecciones_Infraestructuras_012_Colada		Line
	Inf_Vías_pecuarias	Inf_012_Afecciones_Infraestructuras_013_vias_pecuarias	 	Pol/line

GRUPO	CAPA	CÓDIGO	ENTIDAD	TIPO ELEMENTO
	Inf_Vías_pecuarias_deslindadas	Inf_011_Afecciones_Infraestructuras_024_vias_pecuarias_deslindadas		Polígono
	Inf_Red_ferroviaria	Inf_012_Afecciones_Infraestructuras_014_Red_Ferrovias		Pol/line
	Inf_Telecomunicaciones	Inf_012_Afecciones_Infraestructuras_015_Telecomunicaciones		Pol/line
	Inf_Protección_hidrológica	Inf_012_Afecciones_Infraestructuras_016_Hidrologicas		Pol/line
	Inf_Zona_dominio_público	Inf_012_Afecciones_Infraestructuras_017_Zona_de_dominio_publico		Polígono
	Inf_Zona de policía	Inf_012_Afecciones_Infraestructuras_018_Zona_de_policia		Polígono
	Inf_Regadíos	Inf_012_Afecciones_Infraestructuras_019_regadios		Polígono
	Inf_Zonas_inundables	Inf_012_Afecciones_Infraestructuras_020_Inundabilidad		Polígono
	Inf_Zona_flujo_preferentes	Inf_012_Afecciones_Infraestructuras_021_Zona_de_flujo_preferente		Polígono
	Inf_Red_eléctrica	Inf_012_Afecciones_Infraestructuras_022_Red_Electrica		Line/pol
	Inf_Otras_afección_Infraestructuras	Inf_012_Afecciones_Infraestructuras_023_Otras_Afecciones_Infraestructuras		Pol/line/pto
13	Afecciones Naturales	Inf.13.Afecciones Naturales		

GRUPO	CAPA	CÓDIGO	ENTIDAD	TIPO ELEMENTO
	Inf_Montes_públicos	Inf_011_Afecciones_Naturales_002_Montes_publicos		
	Inf_Montes_privados	Inf_011_Afecciones_Naturales_003_Montes_privados		
	Inf_Conservación_naturaleza	Inf_011_Afecciones_Naturales_004_Conservacion_Naturaleza		
	Inf_ZEPA	Inf_011_Afecciones_Naturales_005_ZEPA		
	Inf_Habitats	Inf_011_Afecciones_Naturales_007_Habitats		
	Inf_ZEC	Inf_011_Afecciones_Naturales_010_ZEC		
	Inf_RENPEX	Inf_011_Afecciones_Naturales_008_RENPEX		
	Inf_Otras_afecciones_naturales	Inf_011_Afecciones_Naturales_009_Otras_Afecciones_Naturales		
14	Afecciones Normativas	Inf.14.Afecciones Normativas		
	Inf_Salud_pública	Inf_013_Afecciones_Normativas_002_Educativa	 	Pol/pto
	Inf_Afecciones_educativas	Inf_013_Afecciones_Normativas_002_Educativa	 	Pol/pto
	Inf_Afecciones_minas	Inf_013_Afecciones_Normativas_003_Minas	 	Pol/pto
	Inf_Afecciones_accesibilidad	Inf_013_Afecciones_Normativas_004_Accesibilidad	 	Pol/pto
	Inf_Afecciones_ord_territorio	Inf_013_Afecciones_Normativas_005_Territorio	 	Poligono
	Inf_Afecciones_de_Género	Inf_013_Afecciones_Normativas_006_Impacto_Genero	 	Pol/pto

GRUPO	CAPA	CÓDIGO	ENTIDAD	TIPO ELEMENTO
	Inf_Afecciones_defensa	Inf_013_Afecciones_Normativas_007_Defensa	 	Pol/pto
	Inf_Aviación_civil	Inf_013_Afecciones_Normativas_008_Aviacion_Civil	 	Pol/pto
	Inf_Afecciones_seguridad_nuclear	Inf_013_Afecciones_Normativas_009_Seguridad_Nuclear	 	Pol/pto
	Inf_Afecciones_zona_explosivos	Inf_013_Afecciones_Normativas_010_Explosivos	 	Pol/pto
	Inf_Afecciones_protección_civil	Inf_013_Afecciones_Normativas_011_Proteccion_Civil	 	Pol/pto
	Inf_Otras_afecciones_normativas	Inf_013_Afecciones_Normativas_012_Otras_Afecciones_Normativas	  	Pol/line/pto
15	Afecciones Culturales	Inf.15.Afecciones Culturales		
	Inf_Patrimonio_cultural	Inf_014_Afecciones_Culturales_001_Patrimonio_Cultural		Polígono
	Inf_Patrimonio_autonómico	Inf_014_Afecciones_Culturales_002_Patrimonio_Autonomico		Polígono
	Inf_Afecciones_culturales	Inf_014_Afecciones_Culturales_003_culturales		Polígono

GRUPO	CAPA	CÓDIGO	ENTIDAD	TIPO ELEMENTO
	Inf_Otras_afecciones_culturales	Inf_014_Afecciones_Culturales_003_Otras_Afecciones_culturales	  	Pol/line/pto
16	Zonas de cobertura	Inf.16 Zonas de cobertura		
	Inf_Cobertura_3G	Inf_014_cobertura_3G		
	Inf_Cobertura_4G	Inf_014_cobertura_4G		
	Inf_Cobertura_5G	Inf_014_cobertura_5G		
	Inf_otras_coberturas	Inf_014_cobertura_otras_coberturas		
	Inf_Área_cobertura_fibra_óptica	Inf_014_fibra_optica		