





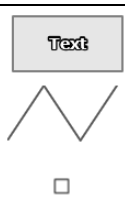

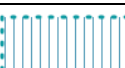

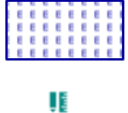
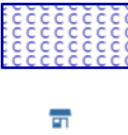



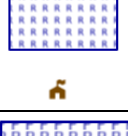

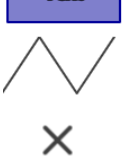

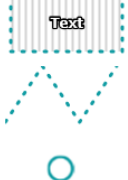















## Tabla de ámbitos gráficos PT ARTICULACIÓN TERRITORIAL

GRUPO	CAPA	CÓDIGO	ENTIDAD	TIPO ELEMENTO
<b>01</b>	<b>Sistemas de asentamientos</b>	<b>A.01 Sistemas de asentamientos</b>		
	A_Núcleo_relevancia_territorial	A_001_Sistemas_Asntamientos_001_Nucleo_relevancia_territorial		Polígono
	A_Núcleo_base_territorial	A_001_Sistemas_Asntamientos_002_Nucleo_base_territorial		Polígono
	A_Núcleo_base_secundario	A_001_Sistemas_Asntamientos_003_Nucleo_base_secundario_territorial		Polígono
	A_Otros_sistemas	A_001_Sistemas_Asntamientos_004_otros_sistemas_territoriales		Pol/line/pto
<b>02</b>	<b>Áreas funcionales</b>	<b>A.02 Áreas funcionales</b>		
	A_Área_funcional	A_002_Areas_funcionales_001_area_funcional		Polígono
	A_Subárea_funcional	A_002_Areas_funcionales_002_subarea_funcional		Polígono
	A_Otras_áreas_funcionales	A_002_Areas_funcionales_003_otras_areas_funcional		Polígono
<b>03</b>	<b>Dotaciones</b>	<b>A.03 Dotaciones</b>		
	A_Dotaciones_pública equipamiento	A_003_Dotaciones_001_dotacionales		Polígono
	A_Dotaciones_supramunicipales	A_003_Dotaciones_002_supramunicipales		Polígono
	A_Otras_dotaciones	A_003_Dotaciones_003_otras_dotaciones		Pol/line/pto

GRUPO	CAPA	CÓDIGO	ENTIDAD	TIPO ELEMENTO
<b>04</b>	<b>Dotaciones Propuestas</b>	<b>A.04 Dotaciones propuestas</b>		
	A_Educativas	A_004_Dotaciones_propuestas_001_Educacion		Pol/pto
	A_Cultural	A_004_Dotaciones_propuestas_002_Cultural		Pol/pto
	A_Deportivo	A_004_Dotaciones_propuestas_003_Deprotivo		Pol/pto
	A_Institucional	A_004_Dotaciones_propuestas_004_Institucional		Pol/pto
	A_Sanitario_asistencial	A_004_Dotaciones_propuestas_005_sanitario		Pol/pto
	A_Alojamiento_temporal	A_004_Dotaciones_propuestas_006_alojamiento_temporal		Pol/pto
	A_Playa_aparcamientos	A_004_Dotaciones_propuestas_007_playa_aparcamiento		Pol/pto
	A_Otras_dotaciones_propuestas	A_004_Dotaciones_propuestas_008_otras_dotaciones		Pol/line/pto
<b>05</b>	<b>Zonas verdes</b>	<b>A.05 Zonas verdes</b>		
	A_Zonas_verdes_supramunicipales	A_005_Zonas_verdes_001_Supramunicipales		Polígono
	A_Otras_zonas_verdes_supramunicipal	A_005_Zonas_verdes_002_otras_zonas verdes_Supramunicipales		Pol/line/pto

GRUPO	CAPA	CÓDIGO	ENTIDAD	TIPO ELEMENTO
<b>06</b>	<b>Red de carreteras</b>	<b>A.06 Red carreteras</b>		
	A_Autovía_estatal	A_006_carreteras_001_autovias_estatales		línea
	A_Autovía_autonómica	A_006_carreteras_002_autovias_autonomica		línea
	A_Carretera_básico	A_006_carreteras_003_carretera_basica		línea
	A_Carretera_intercomarcal	A_006_carreteras_004_carretera_intercomarcal		línea
	A_Carretera_local	A_006_carreteras_005_carretera_local		línea
	A_Carretera_nacional	A_006_carreteras_006_carretera_nacional		línea
	A_Carretera_Extremadura	A_006_carreteras_007_carretera_extremadura		línea
	A_Vías_pecuarias	A_006_carreteras_008_vias_pecuarias		
	A_Otras_vías	A_006_carreteras_009_otras_carreteras		Pol/line/pto
<b>07</b>	<b>Infraestructuras básicas y servicios</b>	<b>A.07 Infraestructuras básicas y servicios</b>		
	A_Infraestructuras_viarias	A_007_Infraestructuras_001_viaria		Pol/line/pto
	A_Infraestructuras_comunicaciones	A_007_Infraestructuras_002_comunicaciones		Pol/line/pto
	A_Infraestructuras_ciclo_agua	A_007_Infraestructuras_003_ciclo_agua		Pol/line/pto

GRUPO	CAPA	CÓDIGO	ENTIDAD	TIPO ELEMENTO
	A_Infraestructuras_telecomunicaciones	A_007_Infraestructuras_004_telecomunicaciones	  	Pol/line/pto
	A_Infraestructuras_residuos	A_007_Infraestructuras_005_residuos	  	Pol/line/pto
	A_Otras_Infraestructuras	A_007_Infraestructuras_006_otras_infraestructuras	  	Pol/line/pto
<b>08</b>	<b>Asentamientos irregulares</b>	<b>A.08 Asentamientos Irregulares</b>		
	A_Asentamiento_rústico_residencial_propuesto	A_008_Asentamientos_001_asentamiento_residencial		Polígono
	A_Asentamiento_rústico_productivo_propuesto	A_008_Asentamientos_002_asentamiento_productivo		Polígono
	A_Asentamiento_rústico_existente	T_A_08_Asentamiento_rustico_003_Asentamiento_existente		Polígono
	A_Asentamiento_rústico_superior_estándar	A_008_Asentamientos_rusticos_004_asentamiento_estandar_superior		Polígono
	A_Asentamiento_Suelo_Urbanizable	A_008_Asentamientos_005_asentamiento_suelo_urbanizable		Polígono
	A_Asentamiento_tradicional	A_008_Asentamientos_006_asentamiento_tradicional		Polígono
	A_Planes_especiales_asent_rústicos	A_008_Asentamientos_008_Planes_especiales		Polígono
	A_Otros_asentamientos_rústicos_irregulares	A_008_Asentamientos_007_otros_asentamientos	  	Pol/line/pto

GRUPO	CAPA	CÓDIGO	ENTIDAD	TIPO ELEMENTO
<b>09</b>	<b>Nuevos asentamientos rústicos</b>	<b>A.09 Nuevos asentamientos rústicos</b>		
	A_Nuevos_asentamientos_residencial	A_009_Asentamientos_001_nuevo_asentamiento_residencial		Polígono
	A_Nuevos_asentamientos_productivos	A_009_Asentamientos_002_nuevo_asentamiento_productivos		Polígono
	A_Otros_nuevos_asentamientos	A_009_Asentamientos_003_otros_nuevo_asentamiento	  	Pol/line/pto
<b>10</b>	<b>Planes especiales</b>	<b>A.10 Planes especiales</b>		
	A_Plan_especial_carreteras	A_010_Planes_especiales_001_carreteras		Polígono
	A_Plan_especial_recursos_hidráulicos	A_010_Planes_especiales_002_hidraulicos		Polígono
	A_Plan_especial_industrial	A_010_Planes_especiales_003_industrial		Polígono
	A_Plan_especial_turístico	A_010_Planes_especiales_004_turistico		Polígono
	A_Otros_planes_especiales	T_A_09_planes_especiales_005_otros_planes	  	Pol/line/pto
<b>011</b>	<b>Planes rústicos</b>	<b>A.11 Planes rústicos</b>		
	A_Planes_rústicos_delimitación	A_011_Planes_rusticos_00_delimitacion		Polígono